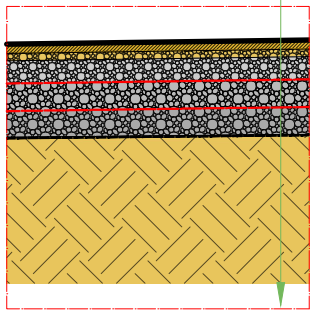
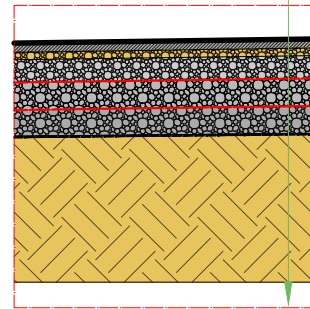


- PLAC RYNKOWY/ CHODNIKI
- PŁYTY PIASKOWCOWE GR. 6 CM
  - PODSYPKA CEMENTOWO-PIASKOWA (STOSUNEK 1:3) GR. 4-5 CM
  - PODBUDOWA ZASADNICZA Z KRUSZYWA ŁAMANEGO STABILIZOWANEGO MECHANICZNIE (C-90/3) GR. 20 CM
  - PODBUDOWA POMOCNICZA Z KRUSZYWA ŁAMANEGO STABILIZOWANEGO MECHANICZNIE (C-50/30) GR. 20 CM
  - WARSTWA ODSĄCZAJĄCA Z KRUSZYWA NATURALNEGO KRUSZYWO KAMIENNE GR. 20 CM
  - GEOWŁÓKNINA SEPARACYJNO-FILTRACYJNO-WZMACNIAJĄCA
  - GRUNT RODZIMY WYPROFILOWANY SPADEK 2%
  - **W PASIE CHODNIKA PŁYTY CHODNIKOWE**




- PLAC RYNKOWY - PASY Z KOSTKI GRANITOWEJ
- KOSTKA GRANITOWA SZARA
  - PODSYPKA CEMENTOWO-PIASKOWA (STOSUNEK 1:3) GR. 4-5 CM
  - PODBUDOWA ZASADNICZA Z KRUSZYWA ŁAMANEGO STABILIZOWANEGO MECHANICZNIE (C-90/3) GR. 20 CM
  - PODBUDOWA POMOCNICZA Z KRUSZYWA ŁAMANEGO STABILIZOWANEGO MECHANICZNIE (C-50/30) GR. 20 CM
  - WARSTWA ODSĄCZAJĄCA Z KRUSZYWA NATURALNEGO KRUSZYWO KAMIENNE GR. 20 CM
  - GEOWŁÓKNINA SEPARACYJNO-FILTRACYJNO-WZMACNIAJĄCA
  - GRUNT RODZIMY WYPROFILOWANY SPADEK 2%
  - **W PASIE CHODNIKA PŁYTY CHODNIKOWE**



ZESTAWIENIE MATERIAŁOWE SEKCJA 2		
	NAZWA	ILOŚĆ
	KOSTKA GRANITOWA SZARA	66,83 [m <sup>2</sup> ]
	KOSTKA GRANITOWA CIEMNOSZARA	3,76 [m <sup>2</sup> ]
	PŁYTA Z PIASKOWCA	53,33 [m <sup>2</sup> ]
	OBRZERZE GRANITOWE 12 CM	37,47 mb

nazwa inwestycji	PROJEKT ZMIANY POSADZKI RYNKU WRAZ Z WYZNACZENIEM MIEJSC POSTOJOWYCH W OBRĘBIE PLACU RYNKOWEGO GRNICACH DZIAŁEK NR 89/2 I 154 W RAMACH PROGRAMU REWITALIZACJI RYNKU W DUKLI		
adres inwestycji	Powiat: Krosno; Gmina: Dukla-M 180702 4.0001.89/2 i 154 (ulica Tadeusza Kościuszki)		
inwestor	Gmina Dukla 38-450 Dukla, ul. Trakt Węgierski 11		
temat rysunku	POWIERZCHNIE TERENU DRÓG I CHODNIKÓW SEKCJA 2		
faza	projekt arch.bud.	branża	architektoniczna
autor projektu i numer uprawnień	asystenci i zakres opracowania		
mgr inż. arch. Stefan Stępin upr. projektowe RzA - 0806	mgr inż. arch. Marek Gransicki FUNKCJA I WIZORNICTWO		

	nr rys.: PWA 4
skala: 1:100	data: CZERWIEC 2022